

infobulletin



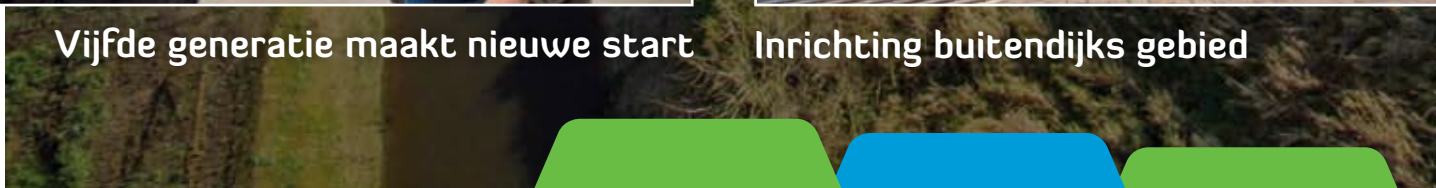
Gemaal Nijenbeek



Vijfde generatie maakt nieuwe start



Inrichting buitendijks gebied



Dijken Voorsterklei en Cortenoever in 2016 waterveilig

Allereerst wens ik u namens alle projectmedewerkers een gelukkig nieuwjaar! Een jaar waarin we de dijkverleggingen in Cortenoever en Voorsterklei afronden, een jaar waarin waterschap en aannemer vertrekken en beide gebieden weer teruggeven aan de bewoners en agrariërs.

De dijken liggen er en zijn waterveilig, de omgeving wordt heringericht, zodat u in het voorjaar een mooie blik heeft op het aangepaste landschap van Cortenoever en Voorsterklei. Deze mooie blik wordt voor de direct omwonenden benadrukt: de glazenwasser komt langs om de ramen van alle woningen schoon te maken. En dat is nog niet alles: we hebben bewoners gevraagd met ons mee te denken over een cadeau dat we kunnen achterlaten. We hebben boven verwachting veel enthousiaste reacties en goede suggesties mogen ontvangen. Daar zijn we blij mee; we willen het liefst iets achterlaten dat door de omgeving wordt gewaardeerd en tussen de reacties

zaten enkele mooie ideeën! In dit nummer leest u uiteraard weer de laatste stand van zaken in Voorsterklei en Cortenoever; familie Beker uit Cortenoever is verhuisd en vertelt hoe het met ze gaat, wij blikken vooruit naar het gebruik van het 'nieuwe buitendijkse gebied' en we kondigen alvast een oplevermoment aan: we organiseren een passende afsluiting van het project voor bewoners en agrariërs uit Cortenoever en Voorsterklei.

Johan van den Boomgaard
Projectmanager dijkverleggingen
Cortenoever en Voorsterklei

Inhoud

Dijken Voorsterklei en Cortenoever in 2016 waterveilig	2
Bewoners denken mee over geschenk voor Cortenoever en Voorsterklei	3
Voortgang Cortenoever	4
Voortgang Voorsterklei	6
Vijfde generatie maakt nieuwe start in Cortenoever	8
Beheer van het nieuwe buitendijkse gebied	10
In 't kort	12
Planning	16

De Vries & van de Wiel heeft het volgende mede gedeeld:

"Met de realisatie van de waterveiligheid voor Cortenoever en Voorsterklei, zijn wij begonnen aan de laatste fase van het project. De Vries & van de Wiel heeft besloten om de samenwerking met Liebrechts te beëindigen. Over de redenen van deze beëindiging is afgesproken, dat hier geen verdere mededelingen over worden gedaan. Alle betrokkenen en stakeholders zijn per brief hierover geïnformeerd."

Bewoners denken mee over geschenk voor Cortenoever en Voorsterklei

We hebben u in december een brief gestuurd met de vraag of u mee wilt denken over een geschenk dat het waterschap u graag nalaat in beide gebieden. We hebben binnen het projectbudget geld gereserveerd om een geschenk te kunnen achterlaten als de werkzaamheden klaar zijn. Wij kunnen zelf bedenken wat we willen achterlaten, maar we hebben liever dat u ideeën aandraagt, zodat we er zeker van zijn dat er een geschenk komt waar vanuit uw omgeving behoefte aan is.

Tot onze vreugde zijn er mooie ideeën geopperd! Er zijn maar liefst 25 reacties binnengekomen. Wij gebruiken de komende tijd om te onderzoeken wat mogelijk is in de gebieden. In een klein comité, wij benaderen hiervoor enige bewoners, bekijken we de suggesties aan de hand van de criteria die wij bij onze oproep hebben meegegeven:

- het geschenk kost maximaal € 10.000,-;
- eenieder die in of door het betreffende projectgebied komt heeft er iets aan;
- het geschenk heeft een blijvend karakter;
- voor het geschenk is geen vergunning nodig.

Wij houden u op de hoogte over de uitkomst!

Oplevermoment

Zodra de werkzaamheden klaar zijn, biedt het waterschap u een officieel oplevermoment aan. Dit moment zal voor betrokkenen van beide gebieden midden juni 2016 in De Bronckhorst Hoeve plaatsvinden. We bieden de bewoners van Cortenoever en Voorsterklei een afwisselend programma aan, begeleid met een hapje en een drankje.



Voortgang Cortenoever

In- en uitlaat

Zodra het waterschap het sein op groen zet, mag de aannemer starten met het verlagen van de in- en uitlaten. In Cortenoever wordt de oude bandijk op 3 plaatsen verlaagd, namelijk ten zuidwesten en zuidoosten van de RWZI en in Cortenoever-Noord. Zoals in het vorige informatiebulletin is uitgelegd, zal bij hoogwater het water eerst in het noorden over de drempel komen, en dan pas in het zuiden, zodat de stroomsnelheid zoveel mogelijk wordt beperkt. De inlaat ten zuidwesten van de RWZI is in de toekomst de toegangsweg naar de waterzuivering

en de Piepenbeltweg, vandaar dat deze inlaat wordt geasfalteerd. Met de gemeente Brummen vindt afstemming plaats op welke wijze de afwerking van de inlaat oost en de uitlaat wordt gerealiseerd. U wordt hierover nader geïnformeerd.

Boerderij Beker

De familie Beker is in december verhuisd naar hun nieuwe locatie. De boerderij en stallen op de oude locatie worden in januari en februari gesloopt. Ook de woning aan de Piepenbeltweg 10 wordt dan gesloopt.

De dijk

Langs het fietspad op de nieuwe dijk is tussen de Piepenbeltweg en de Cortenoeverseweg 62 verlichting geplaatst. De lantaarnpalen werken op zonne-energie, gaan alleen aan als er wordt gefietst (sensor) en geven milieuvriendelijk licht. Speciaal voor vleermuizen zijn amberkleurige lampen gebruikt. Verder zet de aannemer dijkpalen en afrastering langs de dijk en wordt het talud in het voorjaar met een bloemenmengsel ingezaaid.



Fietspad op de nieuwe dijk



Gemaal Laag Helbergen

Gemaal Laag Helbergen

De aannemer is gestart met het maken van de bovenbouw van Gemaal Laag Helbergen. Het gemaal wordt nu zichtbaar voor voorbijgangers. Bovenop de ondergrondse behuizing komt een

betonnen gebouw waarin de elektrische installatie komt die het gemaal bestuurt. Bij het gemaal komen bankjes waar men kan zitten en een goed uitzicht heeft over het nieuwe buitendijkse gebied.



Het gemaal wordt nu zichtbaar voor voorbijgangers.

Voortgang Voorsterklei

Afwerking van de nieuwe dijk

De nieuwe dijk is zo goed als klaar: de aannemer zorgt nog voor afrastering en dijkpalen. De dijkpalen zijn te vergelijken met hectometerpalen langs de autoweg: om de 100 meter komt een dijkpaal. Is er iets mis met een gedeelte van de dijk, dan weet de beheerder de plaats gemakkelijk te vinden.

Fleurige dijk

De taluds van de dijk worden ingezaaid met een bloemenmengsel. Dit geeft straks een fleurig aanzicht. Dat is niet de enige reden waarom er aanvullend gezaaid

wordt: de bloemen en kruiden die op de dijk komen te staan hebben stevige wortels op verschillende dieptes, en zorgen ervoor dat de bovenlaag van het talud goed verankerd blijft. De bovenlaag blijft zo beter liggen als het water er met grote snelheid langs stroomt.

In- en uitlaat

De in- en uitlaat in Voorsterklei zijn klaar. Bij hoogwater kan het nieuwe buitendijkse gebied meestromen met de IJssel. Dit gebeurt gemiddeld eens in de 25 jaar. De terp waar eerder de boerderij van Wijers stond is nog zichtbaar, en is



Gemaal Nijenbeek

zoveel mogelijk in de oude staat hersteld vanwege de cultuurhistorische waarde.

Gemaal Nijenbeek

De werkzaamheden aan Gemaal Nijenbeek gaan nog even door. De besturing van het gemaal wordt in de

toekomst vanuit het waterschap in Apeldoorn geregeld. Deze installatie wordt de komende periode getest. De buitenruimte rondom het gemaal, het gemalenplein, wordt afgewerkt. In het voorjaar kan eenieder op de bankjes zitten en van het uitzicht genieten.



Vijfde generatie maakt nieuwe start in Cortenoever

De stallen glinsteren van nieuwigheid, het woonhuis ruikt naar verse verf en op de plekken waar de bomenrij en de weide voor de koeien zijn gepland, zijn vooralsnog vooral zand- en grondhopen te zien. Dat is ook niet zo vreemd: de nieuwe woonhuizen en het bedrijf van melkveehouder Jeroen Beker (30) en zijn ouders, aan de Cortenoeverseweg, staan er net. Eind november trokken Jeroen Beker en zijn ouders de deur van de oude familieboerderij achter zich dicht. Dit markeerde het einde van een lange periode van onzekerheid. Het familiebedrijf moest plaatsmaken voor de dijkverlegging Cortenoever.

Jeroen Beker wijst vanuit de keuken van het nieuwe woonhuis naar achter: "Daar stond het oude familiebedrijf, ongeveer een kilometer hiervandaan. Als je boven uit het raam kijkt, kun je het nog nét zien." De boerderij van de familie Beker stond in de weg voor de dijkverlegging in Cortenoever en moest worden gesloopt: "Het bedrijf was al lang in de familie en stamt uit 1877. Ik zou de vijfde generatie zijn geweest die het zou overnemen." Maar het liep allemaal anders...

Afsluiting van een onzekere periode

"In 2004 hoorden we van de plannen van Ruimte voor de Rivier en daar schrokken we natuurlijk van. Het is lange tijd heel onzeker geweest of we konden blijven, of weg moesten met het bedrijf." Al met al heeft de familie Beker bijna tien jaar in onzekerheid gezeten. De laatste jaren werd het de familie Beker steeds duidelijker dat het bedrijf zou moeten wijken voor de dijkverlegging. Dat had ook gevolgen voor de bedrijfsvoering: "Je weet dat je weg moet en

dan ga je natuurlijk niet meer investeren. We losten zaken provisorisch op, maar de houtje-touwtje-oplossingen maakten het werk er niet gemakkelijker op."

Amerika, Nieuw-Zeeland, Canada en Cortenoever

Hoewel Jeroen Beker het liefst in zijn geboortegebied Cortenoever wilde blijven, begon hij toch om zich heen te kijken. Op zoek naar een goede plek voor hem om het bedrijf voort te kunnen zetten. "Ik ben naar veel landen geweest: Amerika, Duitsland, Canada. Ik heb zelfs nog stage gelopen in Nieuw-Zeeland, maar kwam toch tot de conclusie dat ik het allerliefst in Cortenoever bleef. Uiteindelijk kwam er een goede optie voorbij toen een boer uit de buurt zijn woonhuis én bedrijf verkocht." Toen konden onze plannen voor nieuwbouw van bedrijf en een extra woonhuis toch nog concreet worden. Inmiddels hebben de ouders van Jeroen het verbouwde woonhuis betrokken en Jeroen heeft een nieuw huis. Zijn moeder werkt ook nog veel mee op de boerderij.



Een wereld van verschil

Het nieuwe bedrijf is een wereld van verschil ten opzichte van vroeger. "Het is echt super werken nu. Er is veel meer ruimte voor de koeien, de ligplekken zijn ruimer en de leefruimte is veel groter. Daarnaast hebben de koeien een beter leefklimaat en is er een grotere melkruimte. De stal is echt gebouwd voor het comfort en welzijn van de koeien." De nieuwe stallen zijn klaar voor de toekomst en er is voldoende ruimte om door te groeien. Met de nieuwste technieken - melkrobots, voerschuiven, klimaatbeheersing - en

een efficiëntere indeling van de ruimte heeft Jeroen Beker met zijn ouders het bedrijf helemaal naar hun inzicht en wensen kunnen bouwen.

"Het is wel een heel bijzonder proces geweest dat een groot deel van je leven beslaat. Het kost natuurlijk veel tijd en energie om je steeds weer te oriënteren op alle nieuwe plannen en ideeën die ook weer veranderen. Ook de onderhandelingen en vergunningen hebben veel tijd gekost, maar het eindresultaat is wel echt super. Ik heb dit hele bedrijf kunnen bouwen zoals ik het graag wil en dat

heb je niet snel in een bestaand bedrijf natuurlijk. Ik had zelf niet weg gehoeven van de oude plek, maar het resultaat is wel geweldig."

Open Dag

Op vrijdag 1 en zaterdag 2 april organiseren Jeroen Beker en zijn ouders een open dag op hun bedrijf. Iedereen is welkom om een kijkje te komen nemen. De bedrijven die meegewerkt hebben aan de nieuwbouw van de stallen zijn aanwezig en bezoekers kunnen alle nieuwe technieken bekijken.



"De stal is echt gebouwd voor het comfort en welzijn van de koeien."



Beheer van het nieuwe buitendijkse gebied

De nieuwe buitendijkse gebieden in Cortenoever en Voorsterklei worden na de uitvoering van de werkzaamheden hoofdzakelijk agrarisch gebruikt. Aan dit gebruik zijn een paar belangrijke regels verbonden. In dit artikel leest u meer over het gebruik en beheer.



De gewassen op het land mogen niet hoger dan 20 cm de winterperiode ingaan. Op zich niet zo bijzonder: opgaande gewassen zoals maïs worden ruim voor de winter geoogst. Het nieuwe buitendijkse gebied wordt onderdeel van de uiterwaarden. De naleving van de regels wordt door Rijkswaterstaat gecontroleerd. Ook in de bestemmingsplannen zijn regels opgenomen die betrekking hebben op dit nieuwe buitendijkse gebied.


De verwachting is dat in juli 2016 het gebied als zogenaamde 'droge oevergebied' in de Waterregeling wordt opgenomen. De publicatie hiervan verschijnt in de Staatscourant. Rijkswaterstaat Oost-Nederland zal dan het bevoegde gezag zijn voor zaken waarvoor een watervergunning nodig is (zie Waterwet). Tot dat moment is het Waterschap Vallei en Veluwe bevoegd gezag. Voorgaande betekent dat u voor bouw- of aanlegactiviteiten vanaf het moment dat de werkzaamheden voor de in- en uitlaat starten in het buitendijks gebied, naast mogelijk een omgevingsvergunning ook een watervergunning nodig hebt. Voor vragen hieromtrent kunt u contact opnemen met mevrouw Marleen Dros (vergunningverlener, 06 - 52 88 19 41) of Rudy de Groot (0575 - 50 15 66).

De dijken (oude dijk met in- en uitstroomkades en de nieuwe dijk) zijn in eigendom en beheer van het waterschap, net als de hoofdwatergangen. Dijken, watergangen en wegen worden zodra ze aan de eisen van het contract voldoen door de aannemer opgeleverd aan het projectteam van het waterschap. Na beoordeling en toetsing door het projectteam volgt de overdracht naar de nieuwe beheerders. Het spreekt voor zich dat ook de nieuwe beheerder regels

heeft voor het gebruik hiervan. Waterschap Vallei en Veluwe heeft deze vastgelegd in de KEUR. De functie van wegen en paden is in het bestemmingsplan opgenomen. Voor het gebruik hiervan zijn natuurlijk ook de algemene verkeersregels van toepassing. Afrastering, verlichting en bermen horen bij de weg en vallen onder beheer van de gemeente. In geval van een omgevallen lantaarnpaal op de dijk kunt u de gemeente benaderen. Is er een verzakking van de dijk of een uitgespoelde sloot, dan moet het waterschap in actie komen.



Afspraken over beheer van de nieuw aangelegde dijk en wegen, zijn al in een vroeg stadium gemaakt. Al tijdens de planvorming, in de periode 2005-2011, zijn beide gemeenten (Brummen en Voorst) betrokken. Ook de agrariërs die werkzaam zijn in het gebied zijn vroegtijdig op de hoogte gesteld. Een goede samenwerking tussen alle partijen is van groot belang. Beide gebieden zijn onderdeel van de rivier geworden en bij hoogwater kunnen deze nieuwe uiterwaarden meestromen. Wanneer hoogwater verwacht wordt zal Rijkswaterstaat zorgen voor goede informatie over de te verwachten waterhoogte. De gemeentes hebben een zogenaamd 'Draaiboek hoogwater' waarin beschreven staat hoe zij voor de veiligheid voor mens en dier zorgen. Waterschap Vallei en Veluwe staat dan klaar om de dijken te controleren en waar nodig te versterken.



in 't kort

Voorsterklei waterveilig!

Het waterschap kan de dijkverlegging Voorsterklei in het kader van Ruimte voor de Rivier op tijd afleveren en daar zijn we trots op. De mijlpaal waterveiligheid is gehaald op 31 december 2015. De in- en uitlaat zijn verlaagd en afgewerkt met grasbetonblokken.



Oude dijk: wel of niet toegankelijk?


Het pad op de verlaagde, oude dijk in Voorsterklei, lijkt net een fietspad, maar officieel is dat niet zo: het is formeel een onderhoudsweg voor het waterschap. Via

de onderhoudsweg zijn alle plekken op de dijk toegankelijk en kan de dijk geïnspecteerd en onderhouden worden. De onderhoudsweg voldoet niet aan de eisen

van een fietspad en toegang op de dijk is dan ook geheel voor eigen risico! Later in het jaar worden waarschuwingsborden geplaatst.

Toetsing Flora en Fauna

In het afgelopen jaar heeft toetsing plaatsgevonden op maatregelen die zijn genomen voor verplaatsing van de steenuil, vleermuis en kamsalamander. Dat het goed gaat met de verschillende dieren, blijkt uit verschillende onderzoeken. Wij willen u onderstaande conclusies niet onthouden:



Steenuilen jong, Mark Zekhuis

Steenuilen

Door de lokale Vogelwerkgroep zijn in maart en september de nestkasten geïnspecteerd, waarbij bekeken is of in de kasten gebroed is, hoeveel eieren gelegd zijn en hoeveel jongen uiteindelijk uitgevlogen zijn. Naast aanwezigheid van eieren of jongen, zijn ook

de aanwezigheid van prooiresten en braakballen bekeken. Dit zijn aanwijzingen dat een kast in gebruik is. Uit de controles blijkt dat van de geïnspecteerde kasten er uiteindelijk in zeven kasten daadwerkelijk gebroed is. Van deze zeven zijn er uiteindelijk vier succesvol. In totaal zijn 23 eieren gelegd en zijn tien jongen geringd. Ten opzichte van 2014 is dit een lichte toename (19 eieren en 6 geringde jongen).

Vleermuizen

De vleermuizen vliegroute vanaf Brummen richting Cortenoever langs de Dwarsweg en Holthuizerweg/ Cortenoeversweg is functioneel en in gebruik door de gewone dwergvleermuis. Tevens is het plangebied elders in gebruik als foerageergebied (al dan niet door lokale vleermuizen). Geconcludeerd wordt dat de uitgevoerde werkzaamheden geen meetbare invloed hebben gehad op het gebruik van het gebied door vleermuizen.

Kamsalamander

De bezetting van bestaande poelen is niet veranderd sinds 2010. Er is geen afname van het aantal poelen dat bezet is. Er zijn al enkele nieuwe poelen aangelegd, maar deze zijn nog niet goed genoeg ontwikkeld om als leefgebied te kunnen fungeren. Geconcludeerd wordt dat de uitgevoerde werkzaamheden geen meetbare invloed hebben gehad op het gebruik van het gebied door de kamsalamander.



Kamsalamander, Kees Marjijnissen



Fietspad Voorsterklei nog afgesloten

Fietspaden Voorsterklei en Cortenoever

Het streven is de fietspaden in het voorjaar open te stellen. Er wordt de komende weken nog gewerkt aan de verkeersveiligheid en de plaatsing van de definitieve bebording. Op het moment dat er geen werkzaamheden meer worden uitgevoerd op of langs de fietspaden, is het verkeersveilig. Zodra het fietspad door de aannemer aan de gemeente als nieuwe eigenaar is overgedragen, wordt het fietspad opengesteld.

De volgende werkzaamheden gaat de aannemer nog uitvoeren voordat het fietspad wordt opengesteld:

- aanbrengen meubilair (bankjes, dijkpalen, etc);
- afwerken bermen;
- afwerken en inzaaien bermen;
- verlichting aanbrengen Cortenoever;
- belijning aanbrengen Cortenoever;
- in Voorsterklei en Cortenoever worden blokkeringspaaltjes geplaatst, zodat auto's geen gebruik kunnen maken van het fietspad;

- maken van de aansluiting op de nieuwe Holthuizerweg - Cortenoever Zuid;
- definitieve bebording plaatsen.

De Gemeente Voorst en Brummen buigen zich over een naam voor het nieuwe fietspad en wegen. Mogelijk kunnen wij deze namen in het volgende Infobulletin bekend maken.

Fietspad bestaande 'oude' dijk Cortenoever

Het bestemmingsplan voor de aanleg van een fietspad over de bestaande dijk in Cortenoever (over de in- en uitlaten en de bestaande dijk parallel aan de Piepenbeltweg) is onherroepelijk geworden. Afdeling bestuursrechtspraak van de Raad van State heeft de ingediende beroepen ongegrond verklaard. Gemeente Brummen is initiatiefnemer en uitvoerder

van dit project. Onze aannemer, de gemeente en het projectbureau van het Waterschap stemmen de ontwerpen en de uitvoering van het werk op elkaar af. De aanleg van het fietspad is gepland vanaf maart/april 2016. Nadere info bij de gemeente, mevrouw M. Klein Kranenburg of de heer T. te Riet (0575 - 56 82 33).



in 't kort

Bewoners Cortenoever wonen buitendijks

Waterschap Vallei en Veluwe heeft de nieuw aangelegde dijk in Cortenoever inmiddels formeel geaccepteerd. Dit houdt in dat de nieuwe dijk goed is aangelegd en een waterkerende functie heeft. De

aannemer mag de bestaande 'oude' dijk op de plekken van de in- en uitlaat verlagen. De oplevering van de nieuwe dijk en de in- en uitlaat is eind juni 2016 gepland. De bewoners die tussen de oude en nieuwe

dijk wonen, wonen officieel buitendijks zodra de aannemer start met het afgraven van de in- en uitlaten.

Bewonersbijeenkomst Voorsterklei

De werkzaamheden voor de dijkverlegging in de Voorsterklei zijn in de afrondende fase. De laatste 'grote' deelprojecten (de in- en uitlaat en gemaal Nijenbeek) zijn ook bijna klaar.

Wij nodigden de bewoners van de Voorsterklei uit in De Heetkool op donderdag 21 januari om bij te praten over de gang van zaken bij de afronding in Voorsterklei. Bewoners werden in de gelegenheid gesteld om vragen te stellen. De opkomst was groot en de meeste vragen konden worden beantwoord.



Binnenkort worden de bewoners in Cortenoever ook uitgenodigd voor een bewonersbijeenkomst.



Werk in uitvoering Cortenoever



Afbraak tijdelijke viaduct



Colofon

Oplage: 350 stuks
Verspreidingsgebied:
Cortenoever en Voorsterklei

Teksten:
Rinske Jansen, Sabine Verbeek

Fotografie:
Ad van Lit (Cortenoever),
Evert van de Worp (Voorsterklei)

Eindredactie:
Karin Rullmann,
Esther Pastoors

Vormgeving en druk:
LONCC

Februari 2016



Huizen familie Beker

Glazenwassen in Cortenoever

gaat in week 7 en 8 aan de slag in Voorsterklei. In week 11, 12 en 13 gaat hij in Cortenoever van start. Zoals toegezegd laat hij een briefje achter als hij is geweest. Hij zal in Voorsterklei de ramen van ca. 52 woningen en in Cortenoever de ramen van ca. 110 woningen wassen.



De kaart voor het glazenwassen is goed ontvangen; een enkeling geeft aan geen gebruik te willen maken van het glazenwasaanbod. De glazenwasser



Planning dijkverlegging



Het project

In Cortenoever en Voorsterklei komen landinwaarts nieuwe dijken, waardoor de IJssel bij hoogwater meer ruimte krijgt. De huidige dijken worden op enkele plaatsen verlaagd tot drempels. Alléén bij extreem hoogwater stromen de gebieden tussen de oude en nieuwe dijk mee, met als gevolg een verlaging van de waterstand in de IJssel. Cortenoever en Voorsterklei gaan gemiddeld een keer per 25 jaar meestromen met de IJssel, waardoor de landbouwfunctie van de gebieden blijft bestaan.



de Vries & van de Wiel

Mercuriusweg 10,
6971 GV Brummen
In noodgevallen belt u met: **020 - 219 15 15**

Vragen?

Inloop op woensdag van 13.00 - 14.00 uur.

E-mail

info@dijkverleggingcovo.nl



Waterschap Vallei en Veluwe

Bezoek ons projectbureau

Voorsterklei 17,
7383 RX Voorst

Informatiecentrum

Open op maandag, woensdag,
donderdag van 13.00 tot 15.30 uur.

Telefoon

(0575) 50 15 66

E-mail

ruimtevoorderivier@vallei-veluwe.nl

www.dijkverleggingcovo.nl



de Vries
& van de Wiel

Dredging & Environmental Solutions

